

VALLEE DE LA DORDOGNE
Rivière Dordogne

Commune de

SAINT CYPRIEN











PLAN DE PREVENTION DU RISQUE INONDATION

CARTE DES ENJEUX

Pièce n°4

Echelle 1 : 10 000

Approuvé par arrêté préfectoral le : 15 avril 2011

LEGENDE	
	Limite de la zone inondable
	Limite de la zone des hauteurs d'eau = 1m
	Habitat diffus
	Habitat regroupé (PAU)
	Activités économiques
	Activités sportives et de loisirs
	Enjeux futurs
	ERP
	Station d'épuration
	Voies inondées

